

POLICIE ČESKÉ REPUBLIKY
Krajské ředitelství policie Moravskoslezského kraje
Územní odbor Frýdek - Místek
dopravní inspektorát
IČO 75151502
Beskydská 2061, 738 19 Frýdek-Místek

Č. j. KRPT-184078-2/ČJ-2013-070206

Frýdek-Místek 8. říjen 2013
Počet stran: 2
Přílohy: 1/1

Ing. Miroslav Knápek
Břustkova 27
700 30 Ostrava - Výškovice

Žádost k projektové dokumentaci pro územní rozhodnutí stavby „Parkoviště u ZŠ Paskov“ - stanovisko

Policie České republiky, Dopravní inspektorát Krajského ředitelství policie Moravskoslezského kraje, Územního odboru Frýdek-Místek z hlediska svých sledovaných zájmů **s o u h l a s í** s předloženou projektovou dokumentací pro územní rozhodnutí stavby „Parkoviště u ZŠ Paskov“, která bude umístěna na příslušných pozemcích v k.ú. Paskov.

DI Frýdek-Místek dle § 10 zákona č. 13/1997 Sb., o pozemních komunikacích, ve znění pozdějších změn a doplnění, **s o u h l a s í** se zřízením sjezdu (nájezdu) z pozemku p.č. 15/1 (budoucí parkoviště) na pozemek p.č. 2183 (místní komunikace), vše v k.ú. Paskov, za účelem připojení předmětné stavby k místní komunikaci, za podmínek:


- při výjezdu na místní komunikaci musí být trvale zachovány rozhledové poměry dle platných zákonů, vyhlášek a technických norem,
- technicky bude sjezd navržen a proveden v takové konstrukci, aby plně vyhovoval předpokládanému způsobu užívání, zvláště svou únosností, šířkou a kvalitním bezprašným povrchem, stavební uspořádání sjezdu musí být takové, aby se zabránilo stékání srážkové vody na místní komunikaci,
- sjezd bude vlastníkem udržován v naprosto čistém a funkčním stavu a budou zachovány dobré rozhledové poměry po dobu jeho užívání, tj. v rozhledových polích nebudou situovány žádné stavby, vegetace (křoviny, stromy apod.) vyšší než 70 cm, nebo takové oplocení, které by svým umístěním a stavebně-technickým provedením znemožňovalo bezpečný výhled a výjezd na místní komunikaci.

DI Frýdek-Místek požaduje předložit další stupeň projektové dokumentace (DSP) a návrh místní úpravy provozu na dotčených pozemních komunikacích či návrh změny místní úpravy provozu k vyjádření, příp. k vydání stanoviska (trvalé svislé a vodorovné dopravní značení, dopravní zařízení). DI Frýdek-Místek dále požaduje předložit návrh přechodné úpravy provozu na dotčených pozemních komunikacích před samotnou realizací

2. strana

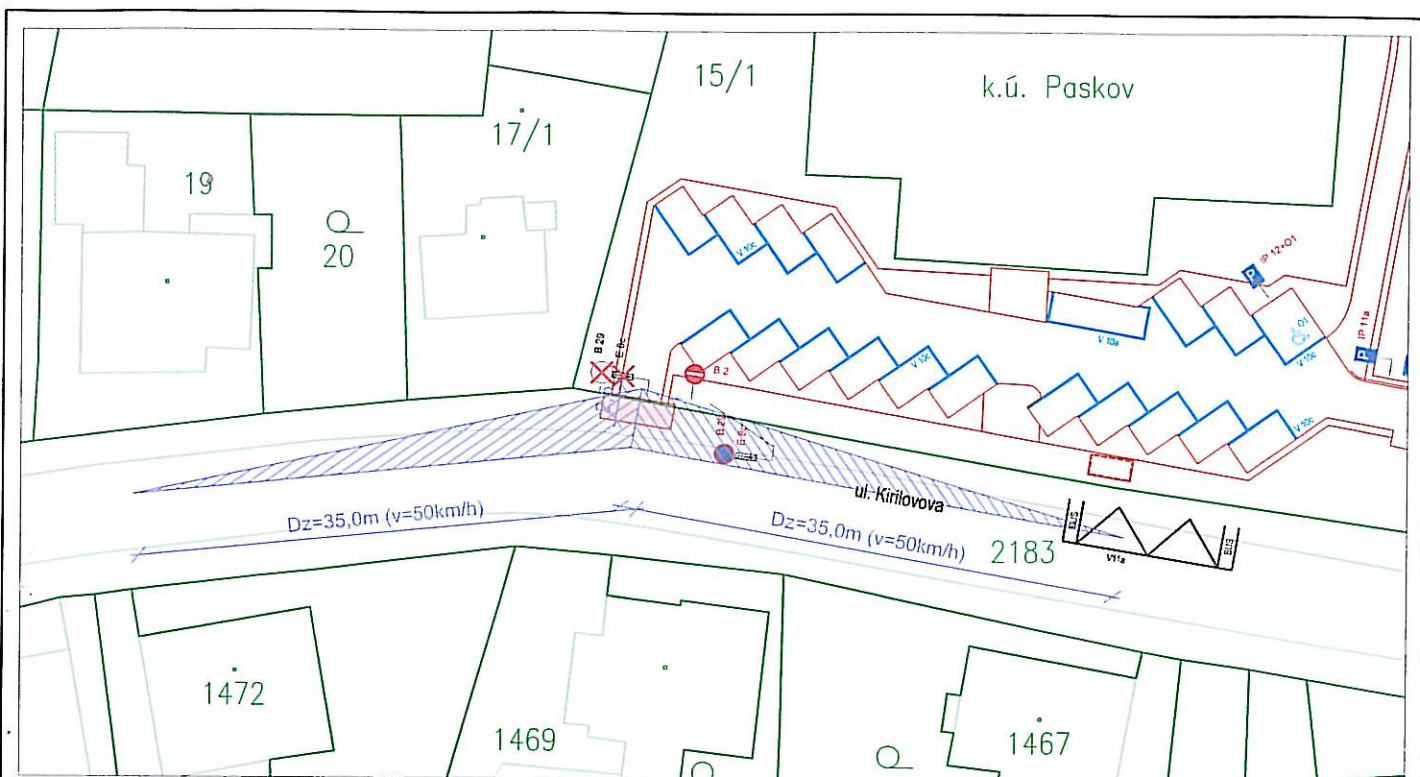
výše uvedené stavby k vyjádření (přechodné dopravní značení a zařízení řešící organizaci dopravy po dobu výstavby).

Za správnost: por. Bc. Petr Ambroz
komisař

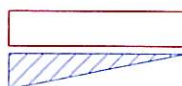


por. Mgr. Bc. Jan Kasperčík
vedoucí oddělení

Policie České republiky
Krajské ředitelství policie Moravskoslezského kraje
Územní odbor Frýdek-Místek
Dopravní inspektorát
738 19 Frýdek-Místek, Beskydská 2061



LEGENDA:



STAVBA

ROZHLEDOVÉ TROJÚHELNÍKY – NAVRŽENY DLE ČSN 73 6110

DOVOLENÁ RYCHLOST NA UL. KIRILOVOVA: 50km/h => Dz=35,0m

V ROZHLEDOVÉM POLI SE NENACHÁZÍ ŽÁDNÉ PŘEKÁŽKY VYŠŠÍ NEŽ 0,7M



KATASTRÁLNÍ MAPA

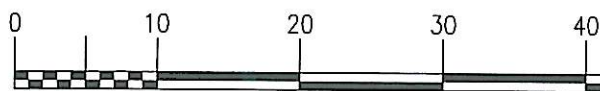
Policie České republiky
Krajské ředitelství policie Moravskoslezského kraje
Územní odbor Frýdek-Místek
Dopravní inspektorát
Beskydská 2061
738 19 Frýdek-Místek

ODSOUHLASENO dne: 8.10.2013

Obj. n. KRPT - 184078-2 / Č.j. - 2013 - 070206

Počet listů: 1 Přílohy: 1/1

VEDOUcí ODDĚLENÍ: npor. Mgr. Bc. Jan KASPERČÍK



M 1:500

zakázka: Parkoviště u ZŠ Paskov			
objednatel: Město Paskov Nádražní 700 739 21, Paskov			
vypracoval: Ing. Miroslav Knápek	Tel.: 724 798 028 <small>www.projekt-stavby.cz</small>	stupeň: DUR	formát: 1xA4
název výkresu: Rozhledové poměry		datum: 09/2013	měřítko: 1: 500
		archivní číslo: mk-2013-27-50	